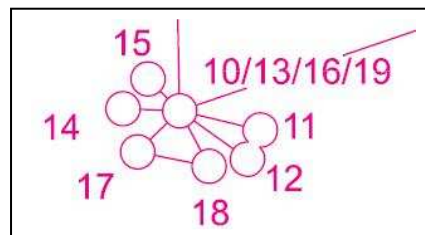
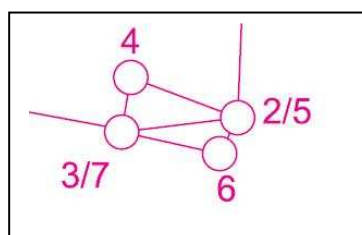
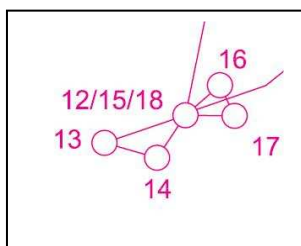


- ☚ **Poř. orgán:** Český svaz orientačního běhu
- ☚ **Poř. subjekt:** **Magnus Orienteering** (ASU)
- ☚ **Datum:** sobota 11. – neděle 12. září 2010
- ☚ **Centrum:** **Stará Ves** – louka naproti Motorestu Zastávka (5 km SZ od Rýmařova)
GPS: 49°58'10.784"N, 17°12'25.048"E
- ☚ **Parkování:** v centru podle pokynů pořadatelů
- ☚ **Program:**

sobota	9:30 – 11:00	prezentace na oba závody
	12:00	start 00, krátká trať
	16:00	vyhlášení vítězů krátké trati
neděle	8:30 – 9:00	prezentace
	9:30	start 00, klasická trať
	14:30	vyhlášení vítězů klasické trati
- ☚ **Použitý systém ražení:** elektronický – SportIdent, v případě selhání SI jsou na mapě R políčka pro ražení kleštěmi. Jeden čip nesmí být použit v závodě vícekrát. Závodník si při průchodu předstartem musí vymazat a zkontrolovat čip. Závod končí oražením SI jednotky na cílové čáře. Závodník je povinen bezprostředně po doběhu vyčistit čip v cílovém prostoru.
- ☚ **Startovní čísla:** se startovními čísli běží závodníci kat. DH16A, DH18A, DH20A, DH21E. Odběr samoobslužně na předstartu.
- ☚ **Popisy kontrol:**

sobota	v centru u informačních tabulí
neděle	v centru u informačních tabulí s výjimkou kat. DH20A, DH21E. Tyto kategorie dostanou popisy na startu. Kategorie, které mají mapu 1:15 000 mají na mapě také popisy kontrol.
- ☚ **Terén:** horský, převážně smrkový les, střídavé množství komunikací, podmáčený terén (v části rozsáhlá bažina), četné skalní prvky (skalní město, skály, kameny), různá průběžnost, částečně snížená viditelnost
- ☚ **Tratě:** parametry tratí jsou uvedeny v samostatné tabulce a na popisech. Trati kat. DH20A, DH21E na nedělní klasické trati obsahují rozdělovací metody.

Ukázky



- ☚ **Zakázané prostory:** - veškeré závodní prostory mimo prostor centra závodu a sběrné kontroly
 - Zákaz vstupu do oblastí ohraničených mapovými značkami 522.0 (plot) a 527 (sídlíště)

- Mapy:**
- | | |
|--------|--|
| sobota | Maink, 1:10 000, E = 5 m, tisk laser ADA COPY SERVIS |
| neděle | Cinvíz, 1:15 000, E = 5 m pro kat. DH14 – DH40, tisk ŽAKET
Chrástal, 1:10 000, E = 5 m pro ostatní kat., tisk laser ADA COPY SERVIS |
- Pro všechny mapy platí - upraveny vodovzdorně, zmapováno podle klíče ISOM 2000 (je použita verze mapy z MS 2008), stav červenec 2010. Mapovali Zdeněk Lenhart a Petr Mareček, revize 2010 Jan Fátor a Roman Zbranek (hlavní kartograf).
- Zvláštní mapové značky:
- | | |
|----------------|-----------------|
| zelené kolečko | výrazný strom |
| černý křížek | reklamní objekt |
| hnědý křížek | plošinka |
- Start:**
- | | |
|--------|--|
| sobota | - vzdálenost 2500 m, značeno modrobílými fáborčky
- na předstartu bude k dispozici voda
- zajištěn odvoz věcí do cíle
- start rozdělen na 2 koridory, podle čísel startů. Levý koridor je pro start 1, vzdálenost k mapám a mapovému startu je 220 m. Pravý koridor je pro start 2, výdejna map je ihned za startem, vzdálenost na mapový start je 130 m. |
| neděle | - start je přímo v centru
- start je rozdělen na 2 koridory. Levý je pro kat. DH20A, DH21E (startují dle handicapu ze sobotního závodu). Výdejna map je ihned za startem, vzdálenost na mapový start je 150 m. Závodníci obdrží v koridoru i své popisy. Pravý koridor je pro ostatní kategorie, výdejna map a mapový start je 150 m od startu. |
- Divácká kontrola:** pouze v neděli pro kategorie D20A, H21E – kontrola není přístupná veřejnosti
- Povinné úseky:** start – začátek orientace (mapový start)
kontrola č. 100 – cíl
Povinné úseky jsou značeny červenými fáborčky nebo koridory.
- Časový limit:**
- | | |
|--------|-----------|
| sobota | 90 minut |
| neděle | 150 minut |
- Zdravotní služba:** lékař v cíli
- Výsledky:**
- průběžné výsledky budou zveřejňovány v centru
 - celkové výsledky budou na www stránkách (<http://cp10.aljosa.org>)
 - vedoucí oddílů si mohou objednat výsledky v tiskové podobě za 50,- Kč
- Občerstvení:**
- v cíli (voda)
 - na předstartu (pouze sobota)
 - občerstvovací stanice na kontrolách (pouze neděle)
 - stánky s občerstvením v centru
- WC, mytí:**
- WC v centru (TOI-TOI), na předstartu (pouze sobota)
 - mytí v centru (lavóry), nepoužívejte mýdlo ani jiné mycí prostředky, šetřete vodou
- Jury:** Mirek Hadač (AOP), Martin Janata (DKP), Pavel Starosta (VIC)
- Vyhlášení:** budou vyhlášeni 3 nejlepší v kat. DH16A – DH20A, DH21E, v ostatních kategoriích bude vyhlášen pouze vítěz. Vyhlášení bude dle časového programu.
- Protesty:** písemně s vkladem 200,- Kč hlavnímu rozhodčímu
- Předpis:** Závodí se dle platných Pravidel OB a Soutěžního řádu sekce OB a Prováděcích pokynů k soutěžím sekce OB v roce 2010.

 **Funkcionáři závodu:**

Ředitel
Hlavní rozhodčí
Stavitel tratí sobota
neděle

David Aleš
Jan Fátor (R1)
David Aleš (R1), Tomáš Navrátil
David Aleš (R1), Petr Hynek, Rudolf Kolář

 **Upozornění:**

Provozování prodejní nebo propagační činnosti je možné pouze se souhlasem ředitele závodu.

Poděkování partnerům Magnus Orienteering a Českého svazu orientačních sportů



sobota – krátká trať

Kategorie	Délka (m)	Převýšení (m)	Počet kontrol
D12B	2600	60	9
D14B	3000	75	12
D16A	3200	80	15
D16B	2800	70	13
D18A	3400	85	13
D18B	3000	90	13
D20A	3900	95	16
D20B	3100	95	16
D21A	3900	95	16
D21B	3500	75	14
D21C	3100	85	14
D21E	4600	140	20
D35B	3400	80	14
D40B	3300	80	12
D45B	3000	85	13
D50B	2600	50	10
D55B	2500	70	10
D60B	2400	50	10
D65B	2300	45	9
H12B	2800	55	10
H14B	3000	80	14
H16A	3600	75	16
H16B	3100	100	14
H18A	4000	100	17
H18B	3400	75	12
H20A	4700	180	20
H20B	4000	100	17
H21A	5100	145	22
H21B	4700	150	20
H21C	3800	75	17
H21E	5700	170	25
H35B	4200	95	16
H40B	4100	120	16
H45B	3700	100	15
H50B	3300	105	12
H55B	3100	90	16
H60B	2900	80	13
H65B	2800	95	11
H70B	2500	80	11
H75B	2500	50	10
P3	2500	35	9
T5	4200	100	17

neděle – klasická trať

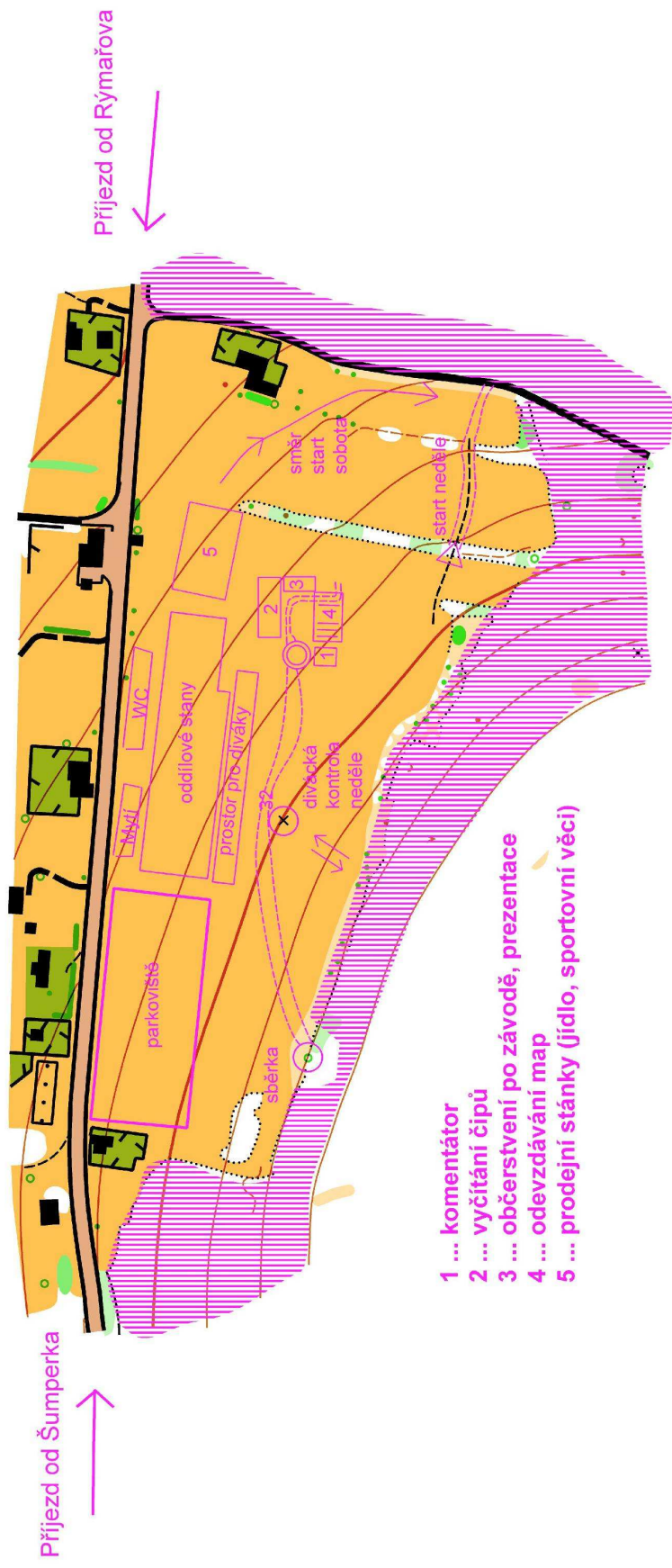
Kategorie	Délka (m)	Převýšení (m)	Počet kontrol
D12B	2900	80	9
D14B	3845	145	8
D16A	5150	195	11
D16B	4200	155	10
D18A	6090	220	15
D18B	4980	165	12
D20A	7220	270	22
D20B	5740	225	11
D21A	7680	305	14
D21B	6290	220	13
D21C	5740	225	11
D21E	9020	415	25
D35B	6260	295	15
D40B	5350	180	14
D45B	4840	180	11
D50B	4190	175	9
D55B	4190	175	9
D60B	3850	150	11
D65B	3850	150	11
H12B	3540	90	8
H14B	4750	170	12
H16A	7100	335	15
H16B	6170	260	13
H18A	8990	405	17
H18B	6840	290	12
H20A	10840	460	26
H20B	7350	320	14
H21A	12150	525	24
H21B	10470	375	19
H21C	8330	275	14
H21E	14150	615	30
H35B	9490	290	14
H40B	8370	295	16
H45B	7350	320	14
H50B	6270	235	14
H55B	5540	185	13
H60B	5280	205	12
H65B	4530	165	12
H70B	3840	130	9
H75B	3330	110	10
P3	3340	85	9
T5	5390	175	14

Mezičasy přenáší firma Racom



RACOM
RADIO DATA NETWORKS

Plánek centra závodů



Příjezd od Šumperka

Příjezd od Rýmařova

- 1 ... komentátor
- 2 ... vyčítání čipů
- 3 ... občerstvení po závodě, prezentace
- 4 ... odevzdávání map
- 5 ... prodejní stánky (jídlo, sportovní věci)